

1907

BIBLIOTECA DELLA R. CASA
IN NAPOLI

N.° d'inventario 795.
Sala Grande
Scansia Stip. 9 Palchetto 2
N.° d'ord. 9



Digitized by Google

Palat IX 51

Digitized by Google

569099
Sbn

VOYAGE

EN ESPAGNE,

PAR JOSEPH TOWNSEND.

COLLECTION DE PLANCHES.

PARIS,

DENTU, IMPRIMEUR-LIBRAIRE,

RUE DU PONT-DE-LODI, N° 3.

1809.

Digitized by Google

LISTE DES PLANCHES.

TOME PREMIER.

N.° I. Carte générale d'Espagne, *page* 1

II. Figures d'Hérétiques trouvées dans le couvent des Dominicains à Barcelone, 38

III. Vue de la montagne et du couvent de Montserrat, 84

IV. Moulin à tailler le chanvre, 101

V. Saint-André de Aguera, 332

VI. Aguerina, avec la maison du cardinal Cienfuegos, 336

TOME SECOND.

VII. Machine à filer les rubans, 30

VIII. Vue de l'Escurial, 54

TOME TROISIÈME.

IX. Port et arsenal de Carthagène, 128

X. Pantano de Tibi, près d'Alicante, 199

XI.
XII.
XIII. Plans des antiquités romaines trouvées à Calp, 245 et suiv.
XIV.
XV.

XVI. Grotte du Cap-Martin, 246

XVII. Vue de la ville de Valence, prise du côté du nord, 248

Entre le faubourg et les murs de la ville, il règne une longue esplanade d'où on arrive à cette dernière par cinq beaux ponts sur le Guadalaviar. Ce point de vue est magnifique, sur-tout quand la rivière occupe tout son lit; ce qui est rare, parce qu'elle en est détournée pour fournir à l'arrosement de la campagne des environs de Valence.

XVIII. Vue du pont de Valence, dit *de la mer*, 248

Ce pont, qui est le cinquième sur le Guadalaviar, sert de communication entre Valence et le Grao, et conduit à la promenade publique. Il fut détruit en 1776, par une crue subite de la rivière; mais il a été rétabli en 1782.

XIX. Carte représentant la distribution des eaux du Guadalaviar, pour arroser la campagne de Valence, 283

Le Guadalaviar traverse le royaume de Valence du sud-ouest au sud-est; et après avoir arrosé toutes les terres qui se trouvent sur ses bords, depuis Ademuz jusqu'à Ribaroja, pendant l'espace de 18 lieues, il suit sa route sans se détourner, jusqu'au commencement de la campagne de Valence, où, pour que ses eaux arrosent une plus grande partie de terrain, et avec plus de succès, on a formé huit canaux, dont les quatre de la gauche servent à arroser les campagnes de trente-sept villages, situés au nord, dans la huerta de Valence, et les quatre de la droite, dix-sept villages situés au midi, ainsi que les campagnes des alentours de la ville. Ces huit canaux se subdivisent ensuite en d'autres canaux innombrables et plus petits.

XX. XXI. XXII. Plusieurs planches de Charrues, *tome I, pages* 91, 153, 231 et 367.

Digitized by Google

II.

Tableau qui se voit à Barcelone, dans le couvent des Dominicains.



Olivier Boer, journalier, hérétique, condamné en personne, le 27 Octobre 1566.

Miséricorde de l'Inquisition.....

BIBLIOTECA NAZIONALE "VITTORIO EMANUELE III" NAPOLI

Digitized by Google

Digitized by Google

Vue de la Montagne et du Couvent de Montserrat.

Digitized by Google

Digitized by Google



Moulin à tailler le Chanvre.

Vue de S.t André de Aguera.

Digitized by Google

Vue d'Aguerina, avec la Maison du Cardinal Cienfuegos.

Métier à filer le Ruban.

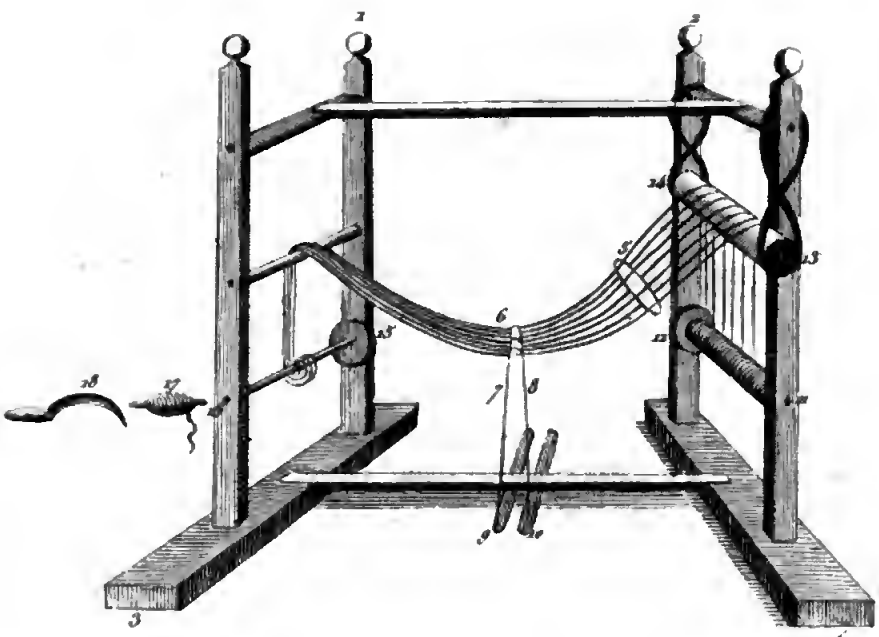

NAPOLI

1. 2. 3. 4. *Chassis.*
5. 6. *Chaine*
7. 8. *Lacs.*
9. 10. *Marches.*
11, 12. *Rouleau pour tourner la Chaine*
13, 14. *Ecrouple pour étendre la Chaine.*
15, 16. *Rouleau pour tourner le Ruban*
17. *Ruban*
18. *Peigne*

Digitized by Google

Vue du Palais de l'Escurial.

NAPOLI

Vue du Port de Carthagène.

Digitized by Google

NAPOLI

Vue du Pantano de Tibi.

Digitized by Google

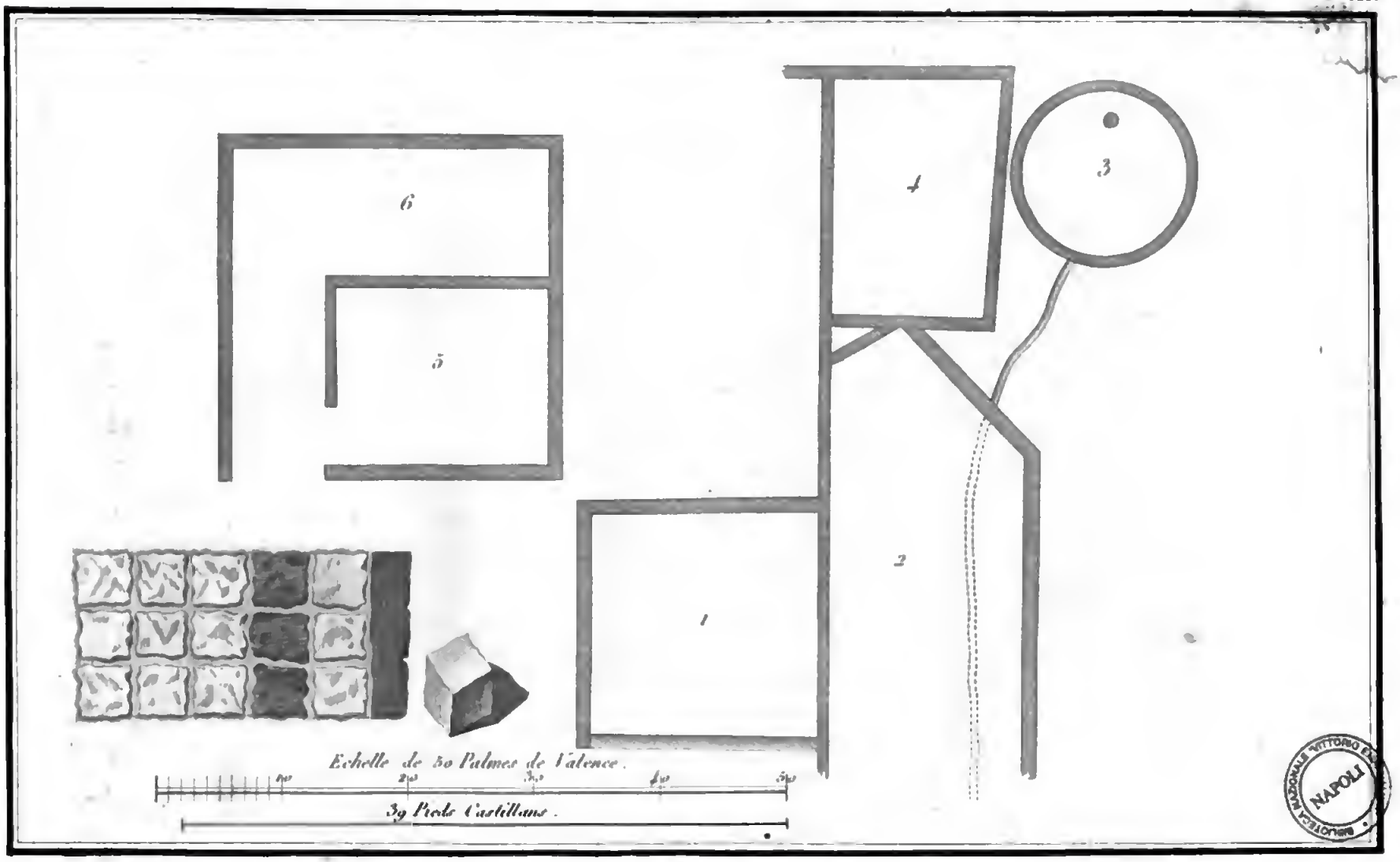

Plan des Antiquités Romaines découvertes entre Hifac et Calp, dans le Royaume de Valence.

Digitized by Google

I



Echelle de 18 Palmos de Valence.

6 12 18

Pieds Castillans

6 12

NAPOLI

Antiquités Romaines trouvées à Calp.

Digitized by Google



Antiquites Romaines trouvées à Calp.



Antiquités Romaines trouvées à Calp.

N.os 5 et 6.



Echelle de 25 Palmes de Valence.

Pieds Castillans.

BIBLIOTECA NAZIONALE NAPOLI

Digitized by Google

Vue de la Grotte du Cap Martin.

Digitized by Google

Vue de Valence.

Vue du Pont de Valence.

NAPOLI

Digitized by Google

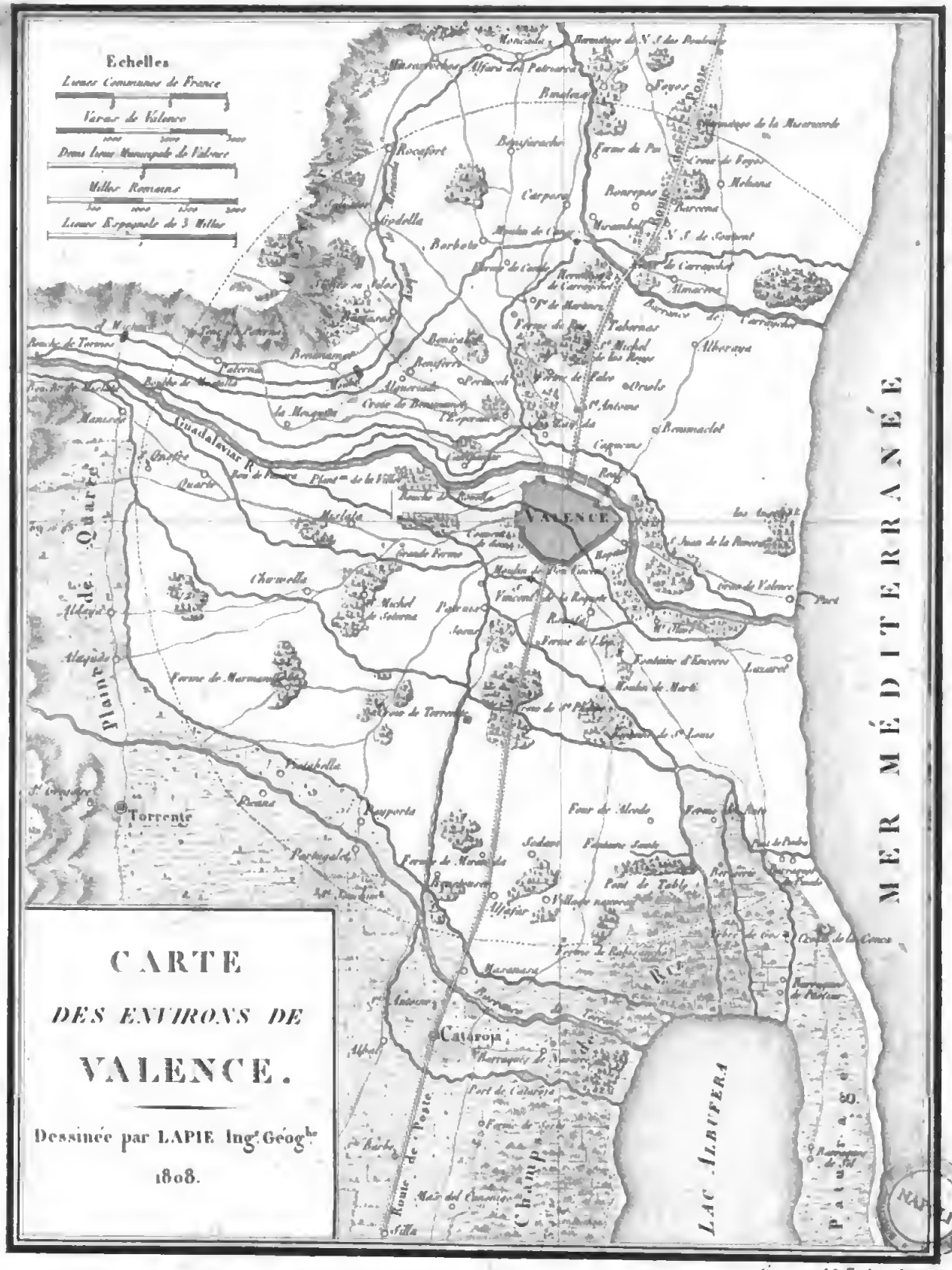
Echelles
Lieues Communes de France
Varas de Valence
Deux Lieues Monumentale de Valence
Milles Romains
Lieue Espagnole de 3 Milles
CARTE
DES ENVIRONS DE
VALENCE.
Dessinée par LAPIE Ingr Géogr
1808.
MER MÉDITERRANÉE
VALENCE
Torrente
Catarroja
LAC ALBUFERA
Plaine de Quarte
Guadalaviar R.
Route de Toste
Gravé par A.B. Tardieu Jeune.

Charrue de BARCELONE.

Charrue de CANDASNOS.

Charrue D'ANCHUELA.



Charrue D'AÑOVER.

Charrue D'OVIEDO.

NAPOLI

CAMUÑAS.

Charrue traînée par deux ânes ou deux mulets, attachés au même joug.

Charrue de MALAGA.

Charrue de GRENADE.

Charrue de PENILLA.

Trillo.

Lavas, ou Bêches de BISCAYE

Ce Trillo { a 3 pieds de long. / 2 à 3 pieds de large. / 3 d'épaisseur.

Le dessous est garni de 200 pierres à tranchet. Cet instrument est promené par un cheval sur l'aire où le grain est répandu, et le conducteur se tient dessus

NAPOLI

Digitized by Google

Digitized by Google

Charrue D'HOSPITALET.



Charrue de BARCELONE.

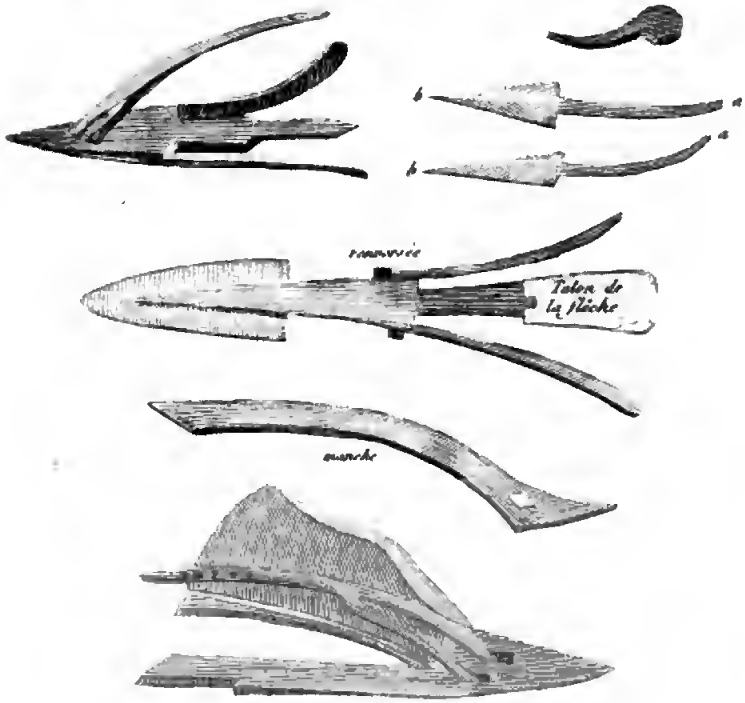

Versoir qui se place avec un coutre pour les terres fermes.

NAPOLI

Digitized by Google
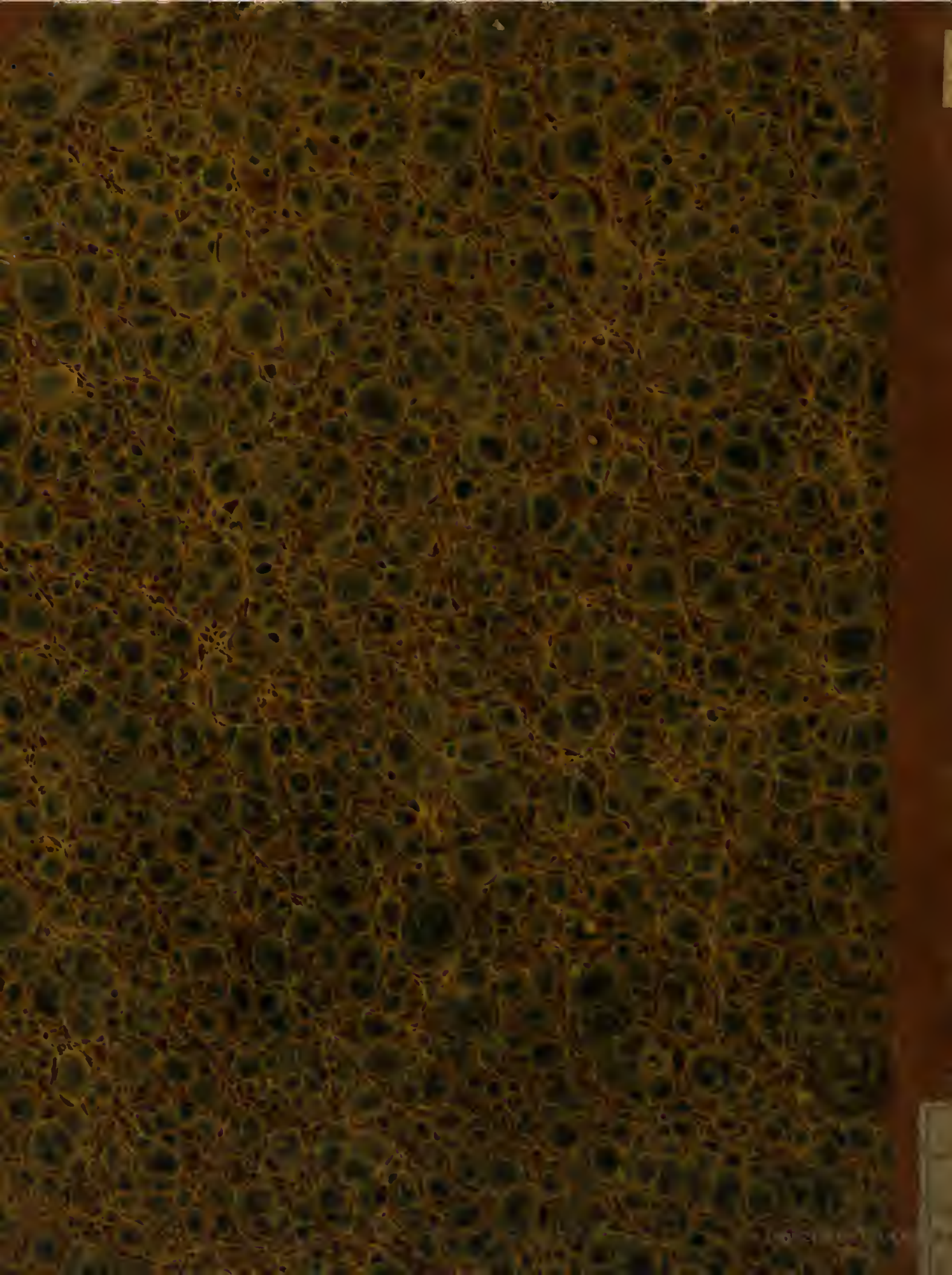
Digitized by Google